33ο ΙΚΤΕΟ ΧΑΛΚΙΑΣ ΡΑΛΛΥ ΦΘΙΩΤΙΔΟΣ

25-26 Ιουνίου 2016

Ιούνιος 2016

ΠΑΡΑΡΤΗΜΑ ΚΑΝΟΝΙΣΜΟΥ

Δρομολόγιο, χιλιομετρηκές αποστάσεις και ωράριο 1ου αυτοκινήτου

Σ.Ε.Χ. = Σταθμός Ελέγχου Χρόνου

Ε.Δ.= Ειδική Διαδρομή

ΑΠΟΣΤΑΣΗ = Απόσταση σε χιλιόμετρα

Μ.Ω.Τ. - Μέση Ωριαία Ταχύτητα

ΧΡΟΝΟΣ = Επιτρεπτός (Ιδανικός) Χρόνος

Α = Άσφαλτος

Χ = Χώμα

Σάββατο 25.06.16 - Π.Ε.Λ. ΛΑΜΙΑ Εκκίνηση - ΛΑΜΙΑ PARC FERME IN Σ.Ε.Χ. 0 - 1Γ 15.69 χλμ 1 Ε.Δ. 3.70 χλμ

Κυριακή 26.06.16 - Π.Ε.Λ. ΛΑΜΙΑ PARC FERME OUT - Π.Ε.Λ. ΛΑΜΙΑ Τερματισμός Σ.Ε.Χ. 1Δ - 5Α 262.20 χλμ 4 Ε.Δ. 72.78 χλμ

33ο ΙΚΤΕΟ ΧΑΛΚΙΑΣ ΡΑΛΛΥ ΦΘΙΩΤΙΔΟΣ

Οι σημειώσεις της διαδρομής έγιναν τον Μάϊο του 2016. Την εποχή αυτή εκτελούντο έργα και μπορεί να υπάρχουν μερικές αλλαγές

Η φαρδειά γραμμή μεταξύ ΚΑΤΕΥΘΥΝΣΗΣ και ΠΛΗΡΟΦΟΡΙΩΝ δείχνει ότι ο δρόμος είναι ΧΩΜΑ.

Οι πινακίδες των βενζινάδικων χρησιμεύουν μόνο για να δείχνουν τη διαδρομή και μπορεί τα βενζινάδικα αυτά να μην είναι ανοικτά κατά τη διάρκεια του Ραλλύ.

33ο ΙΚΤΕΟ ΧΑΛΚΙΑΣ ΡΑΛΛΥ ΦΘΙΩΤΙΔΟΣ

Σύμβολα που χρησιμοποιούνται στο βιβλίο διαδρομής

Σταθμός Ελέγχου Χρόνου

Εκκίνηση Ειδικής Διαδρομής

Τέλος Ειδικής Διαδρομής

Στοπ Ειδικής Διαδρομής

Ζώνη Τεχνικής Βοήθειας

Ενδιάμεσος

Ασθενοφόρο

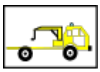
Γερανός

Πυροσβεστικό

Ελικόπτερο

Ανεφοδιασμός Αρχή

Ανεφοδιασμός Τέλος

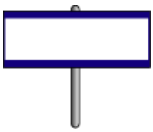
Πινακίδα εισόδου πόλεως

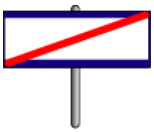
Πινακίδα εξόδου πόλεως

Πινακίδα με κατεύθυνση που ακολουθούμε

Πινακίδα εκτός διαδρομής

ΠΡΟΣΟΧΗ
Δυδιάκριτη διασταύρωση
Άσχημη κατάσταση οδού

Θέση Πινακίδας

33ο ΙΚΤΕΟ ΧΑΛΚΙΑΣ ΡΑΛΛΥ ΦΘΙΩΤΙΔΟΣ

Σύμβολα που χρησιμοποιούνται στο βιβλίο διαδρομής

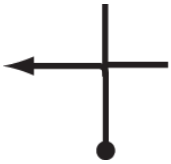

Υποχρεωτική διαδρομή

Στροφή σε χωματόδρομο

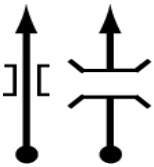

Γέφυρα

Διέλευση απο νερό

Σήραγγα

Ανηφόρα - Κατηφόρα

Εικονοστάσι

Εκκλησία

Σπίτι

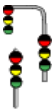

Φωτεινοί Σηματοδότες

Σιδηροδρομική γραμμή

Δένδρα

Νοσοκομείο

Κέντρο Υγείας

RoadBook Master ©2016 by INFOMEGA Race Results
Το Road Book σχεδιάστηκε σε Adobe Illustrator και Omnis Studio

Σ.Ε.Χ.0	Π.Ε.Λ. ΛΑΜΙΑ ΕΚΚΙΝΗΣΗ	ΑΠΟΣΤΑΣΗ	ΣΚΕΛΟΣ 1	ΣΕΛΙΔΑ
Σ.Ε.Χ.1	SSS ΛΑΜΙΑ	5.70 Χλμ	ΔΙΑΔΡΟΜΗ 1	1
		Μ.Ω.Τ. 17.10 Χλμ/Ω	ΧΡΟΝΟΣ	00:20

Ολικά χλμ	Μερικά χλμ	ΚΑΤΕΥΘΥΝΣΗ	ΠΛΗΡΟΦΟΡΙΕΣ	Μένουν χλμ
0.00	0.00	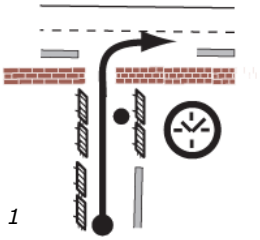 1	Σ.Ε.Χ. 0 ΛΑΜΙΑ Π.Ε.Λ. Εκκίνηση	5.70
0.54	0.54	2		5.16
0.92	0.38	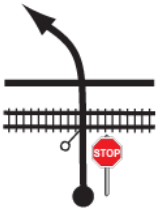 3	!!	4.78
1.36	0.44	4		4.34
1.57	0.21	5		4.13

Σ.Ε.Χ.0	Π.Ε.Λ. ΛΑΜΙΑ ΕΚΚΙΝΗΣΗ	ΑΠΟΣΤΑΣΗ	ΣΚΕΛΟΣ 1	ΣΕΛΙΔΑ
Σ.Ε.Χ.1	SSS ΛΑΜΙΑ	5.70 Χλμ	ΔΙΑΔΡΟΜΗ 1	2
		Μ.Ω.Τ. 17.10 Χλμ/Ω	ΧΡΟΝΟΣ	00:20

Ολικά χλμ	Μερικά χλμ	ΚΑΤΕΥΘΥΝΣΗ	ΠΛΗΡΟΦΟΡΙΕΣ	Μένουν χλμ
3.09	1.52	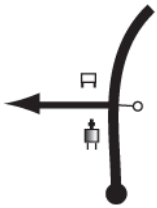 6		2.61
3.97	0.88	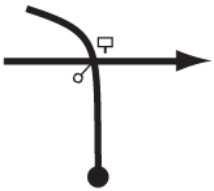 7		1.73
5.70	1.73	8	N-38.54.672 E-22.29.153 Alt 135 Σ.Ε.Χ. 1 SSS ΛΑΜΙΑ 50 m. → Αφετηρία Ε.Δ. 1 ΧΩΜΑ	0.00

Σ.Ε.Χ.1	SSS ΛΑΜΙΑ	ΑΠΟΣΤΑΣΗ	ΣΚΕΛΟΣ 1	ΣΕΛΙΔΑ
Σ.Ε.Χ.1Α	PARC FERME IN (Π.Ε.Λ.)	9.99 Χλμ	ΔΙΑΔΡΟΜΗ 2	3
Ε.Δ. 1	SSS Λαμία (Χώμα) 3.70 Χλμ	Μ.Ω.Τ. 29.97 Χλμ/Ω	ΧΡΟΝΟΣ	00:20

Ολικά χλμ	Μερικά χλμ	ΚΑΤΕΥΘΥΝΣΗ	ΠΛΗΡΟΦΟΡΙΕΣ	Μένουν χλμ
0.00	0.00	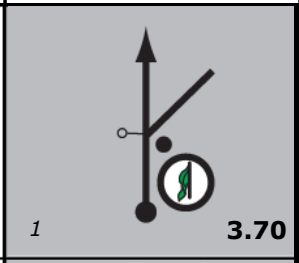	N-38.54.688 E-22.29.228 Alt 127 ΑΦΕΤΗΡΙΑ Ε.Δ.1 SSS Λαμία - 3.70 χλμ (Χώμα)	9.99
1.04	1.04	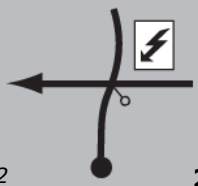	N-38.54.980 E-22.29.802 Alt 100 1	8.95
1.63	0.59	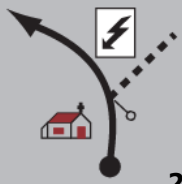	N-38.55.256 E-22.29.792 Alt 133 2	8.36
2.80	1.17	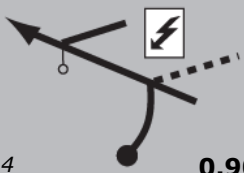	N-38.55.487 E-22.29.102 Alt 256 3	7.19
3.70	0.90		N-38.55.090 E-22.29.136 Alt 187 ΤΕΛΟΣ Ε.Δ. 1 SSS Λαμία	6.29

Σ.Ε.Χ.1	SSS ΛΑΜΙΑ	ΑΠΟΣΤΑΣΗ	ΣΚΕΛΟΣ 1	ΣΕΛΙΔΑ
Σ.Ε.Χ.1Α	PARC FERME IN (Π.Ε.Λ.)	9.99 Χλμ	ΔΙΑΔΡΟΜΗ 2	4
Ε.Δ. 1	SSS Λαμία *(Χώμα)* 3.70 Χλμ	Μ.Ω.Τ. 29.97 Χλμ/Ω	ΧΡΟΝΟΣ	00:20

Ολικά χλμ	Μερικά χλμ	ΚΑΤΕΥΘΥΝΣΗ	ΠΛΗΡΟΦΟΡΙΕΣ	Μένουν χλμ
3.92	0.22	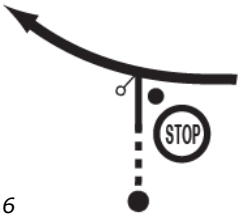 6	N-38.54.931 E-22.29.138 Alt 195 STOP SSS Λαμία ΑΣΦΑΛΤΟΣ	6.07
4.46	0.54	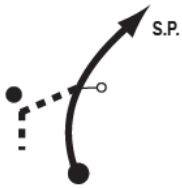 7		5.53
6.19	1.73	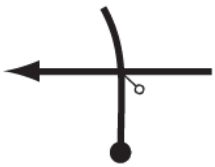 8		3.80
7.07	0.88	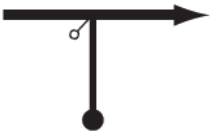 9	!! ΕΞΟΔΟΣ ΣΕ ΚΕΝΤΡΙΚΟ ΔΡΟΜΟ	2.92
8.59	1.52	10	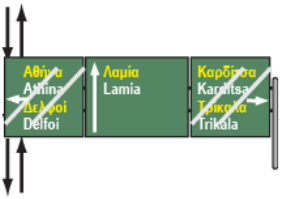	1.40

Σ.Ε.Χ.1	SSS ΛΑΜΙΑ	ΑΠΟΣΤΑΣΗ	ΣΚΕΛΟΣ 1	ΣΕΛΙΔΑ
Σ.Ε.Χ.1Α	PARC FERME IN (Π.Ε.Λ.)	9.99 Χλμ	ΔΙΑΔΡΟΜΗ 2	5
Ε.Δ. 1	SSS Λαμία *(Χώμα)* 3.70 Χλμ	Μ.Ω.Τ. 29.97 Χλμ/Ω	ΧΡΟΝΟΣ	00:20

Ολικά χλμ	Μερικά χλμ	ΚΑΤΕΥΘΥΝΣΗ	ΠΛΗΡΟΦΟΡΙΕΣ	Μένουν χλμ
8.80	0.21	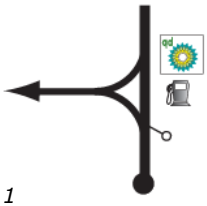 11		1.19
9.24	0.44	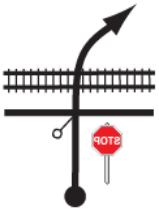 12		0.75
9.62	0.38	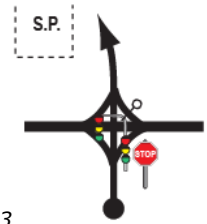 13		0.37
9.81	0.19	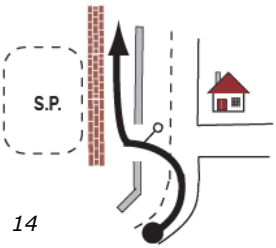 14		0.18
9.99	0.18	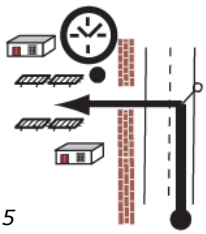 15	N-38.53.422 E-22.26.926 Alt 38 Σ.Ε.Χ 1Α Parc Ferme In (ΛΑΜΙΑ ΠΕΛ)	0.00

Σ.Ε.Χ.1Α	PARC FERME IN (Π.Ε.Λ.)	ΑΠΟΣΤΑΣΗ	ΣΚΕΛΟΣ 1	ΣΕΛΙΔΑ
Σ.Ε.Χ.1Β	P.F. OUT / SERVICE A IN	-	ΔΙΑΔΡΟΜΗ 3	6
		Μ.Ω.Τ. -	ΧΡΟΝΟΣ	

Ολικά χλμ	Μερικά χλμ	ΚΑΤΕΥΘΥΝΣΗ	ΠΛΗΡΟΦΟΡΙΕΣ	Μένουν χλμ
		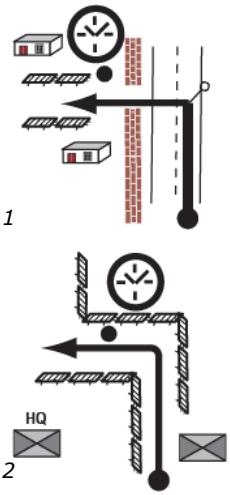	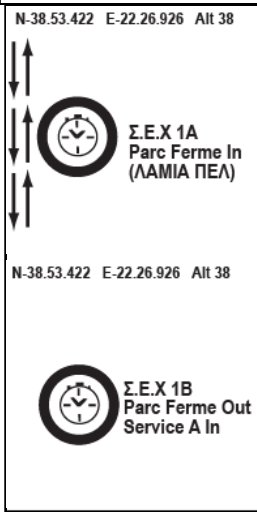	

Σ.Ε.Χ.1Β	P.F. OUT / SERVICE A IN	ΑΠΟΣΤΑΣΗ	ΣΚΕΛΟΣ 1	ΣΕΛΙΔΑ
Σ.Ε.Χ.1Γ	SERVICE A OUT / P.F. IN	-	ΔΙΑΔΡΟΜΗ 4	7
		Μ.Ω.Τ. -	ΧΡΟΝΟΣ	00:45

Ολικά χλμ	Μερικά χλμ	ΚΑΤΕΥΘΥΝΣΗ	ΠΛΗΡΟΦΟΡΙΕΣ	Μένουν χλμ
		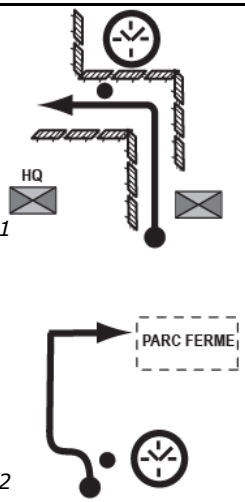	N-38.53.422 E-22.26.926 Alt 38 SERVICE 45' Σ.Ε.Χ 1Β Parc Ferme Out Service A In N-38.53.422 E-22.26.926 Alt 38 Σ.Ε.Χ 1Γ Service A Out Parc Ferme In	

Σ.Ε.Χ.1Δ	P.F. OUT / SERVICE B IN	ΑΠΟΣΤΑΣΗ	ΣΚΕΛΟΣ 2	ΣΕΛΙΔΑ
Σ.Ε.Χ.1Ε	SERVICE B OUT	-	ΔΙΑΔΡΟΜΗ 5	8
		Μ.Ω.Τ. -	ΧΡΟΝΟΣ	00:10

Ολικά χλμ	Μερικά χλμ	ΚΑΤΕΥΘΥΝΣΗ	ΠΛΗΡΟΦΟΡΙΕΣ	Μένουν χλμ
		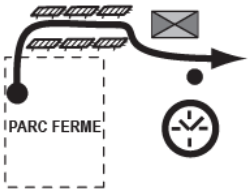 1	N-38.53.422 E-22.26.926 Alt 38 SERVICE 10' Σ.Ε.Χ 1Δ Parc Ferme Out Service B In	
		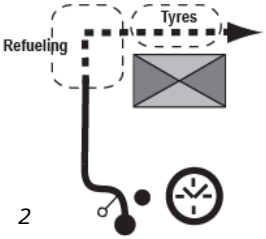 2	N-38.53.422 E-22.26.926 Alt 38 Σ.Ε.Χ 1Ε Service B Out (ΛΑΜΙΑ)	

Σ.Ε.Χ.1Ε/3Γ SERVICE B / Γ OUT	ΑΠΟΣΤΑΣΗ	ΣΚΕΛΟΣ 2	ΣΕΛΙΔΑ
Σ.Ε.Χ.2/4 ΕΛΕΥΘΕΡΟΧΩΡΙ	27.88 Χλμ	ΔΙΑΔΡΟΜΗ 6	9
	Μ.Ω.Τ. 41.82 Χλμ/Ω	ΧΡΟΝΟΣ	00:40

Ολικά χλμ	Μερικά χλμ	ΚΑΤΕΥΘΥΝΣΗ	ΠΛΗΡΟΦΟΡΙΕΣ	Μένουν χλμ
0.00	0.00	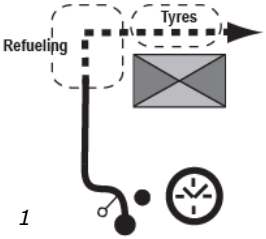	N-38.53.422 E-22.26.926 Alt 38 Σ.Ε.Χ 1Ε/3Γ Service B / Γ Out (ΛΑΜΙΑ)	27.88
0.18	0.18	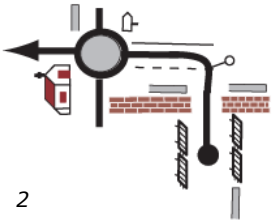		27.70
0.91	0.73			26.97
1.35	0.44	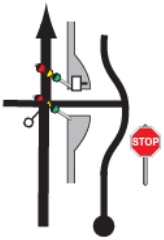		26.53
1.62	0.27			26.26

Σ.Ε.Χ.1Ε/3Γ SERVICE B / Γ OUT			ΑΠΟΣΤΑΣΗ	ΣΚΕΛΟΣ 2	ΣΕΛΙΔΑ
Σ.Ε.Χ.2/4 ΕΛΕΥΘΕΡΟΧΩΡΙ			27.88 Χλμ	ΔΙΑΔΡΟΜΗ 6	10
			Μ.Ω.Τ. 41.82 Χλμ/Ω	ΧΡΟΝΟΣ	00:40

Ολικά χλμ	Μερικά χλμ	ΚΑΤΕΥΘΥΝΣΗ	ΠΛΗΡΟΦΟΡΙΕΣ	Μένουν χλμ
2.20	0.58	6		25.68
2.61	0.41	7	ΠΡΟΣΟΧΗ ! Έξοδος στην Εθνική οδό	25.27
5.35	2.74	8		22.53
11.26	5.91	 9	Διόδια ΠΡΟΣΟΧΗ ! Έξοδος από την Εθνική οδό	16.62
11.67	0.41	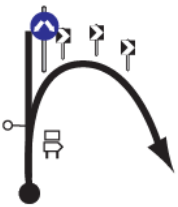 10		16.21

Σ.Ε.Χ.1Ε/3Γ SERVICE B / Γ OUT			ΑΠΟΣΤΑΣΗ	ΣΚΕΛΟΣ 2	ΣΕΛΙΔΑ
Σ.Ε.Χ.2/4 ΕΛΕΥΘΕΡΟΧΩΡΙ			27.88 Χλμ	ΔΙΑΔΡΟΜΗ 6	11
			Μ.Ω.Τ. 41.82 Χλμ/Ω	ΧΡΟΝΟΣ	00:40

Ολικά χλμ	Μερικά χλμ	ΚΑΤΕΥΘΥΝΣΗ	ΠΛΗΡΟΦΟΡΙΕΣ	Μένουν χλμ
24.06	12.39	11		3.82
26.51	2.45	12	ΕΙΣΟΔΟΣ ΧΩΡΙΟ 'ΕΛΕΥΘΕΡΟΧΩΡΙ'	1.37
27.18	0.67	13		0.70
27.88	0.70	14	N-38.45.778 E-22.27.476 Alt 807 Σ.Ε.Χ 2/4 ΕΛΕΥΘΕΡΟΧΩΡΙ 50 m. → Αφετηρία Ε.Δ. 2/4 ΧΩΜΑ	0.00

Σ.Ε.Χ.2/4	ΕΛΕΥΘΕΡΟΧΩΡΙ	ΑΠΟΣΤΑΣΗ	ΣΚΕΛΟΣ 2	ΣΕΛΙΔΑ
Σ.Ε.Χ.3/5	ΡΕΓΓΙΝΙ	37.49 Χλμ	ΔΙΑΔΡΟΜΗ 7	12
Ε.Δ. 2/4	Ελευθεροχώρι 1/2 17.87 Χλμ *(Χώμα)*	Μ.Ω.Τ. 37.49 Χλμ/Ω	ΧΡΟΝΟΣ	01:00

Ολικά χλμ	Μερικά χλμ	ΚΑΤΕΥΘΥΝΣΗ	ΠΛΗΡΟΦΟΡΙΕΣ	Μένουν χλμ
0.00	0.00	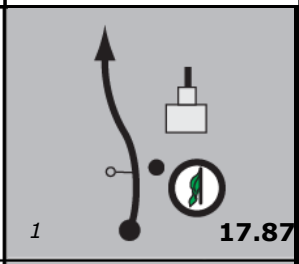	N-38.45.817 E-22.27.631 Alt 845 ΑΦΕΤΗΡΙΑ Ε.Δ. 2/4 Ελευθεροχώρι 1/2 17.87 χλμ	37.49
1.63	1.63	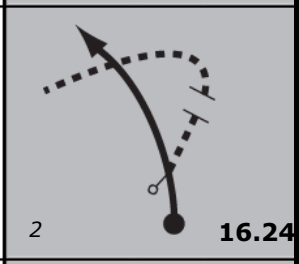		35.86
2.99	1.36	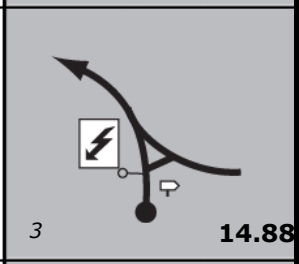	N-38.45.175 E-22.29.092 Alt 960	34.50
3.62	0.63	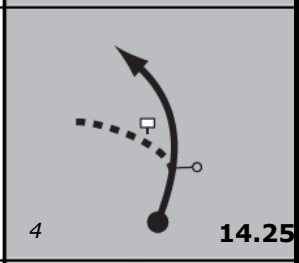		33.87
3.94	0.32	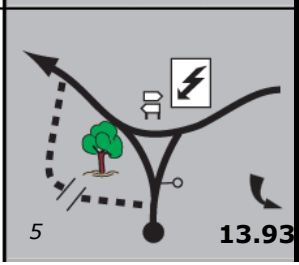	N-38.45.080 E-22.29.657 Alt 989	33.55

Σ.Ε.Χ.2/4	ΕΛΕΥΘΕΡΟΧΩΡΙ	ΑΠΟΣΤΑΣΗ	ΣΚΕΛΟΣ 2	ΣΕΛΙΔΑ
Σ.Ε.Χ.3/5	ΡΕΓΓΙΝΙ	37.49 Χλμ	ΔΙΑΔΡΟΜΗ 7	13
Ε.Δ. 2/4	Ελευθεροχώρι 1/2 17.87 Χλμ *(Χώμα)*	Μ.Ω.Τ. 37.49 Χλμ/Ω	ΧΡΟΝΟΣ	01:00

Ολικά χλμ	Μερικά χλμ	ΚΑΤΕΥΘΥΝΣΗ	ΠΛΗΡΟΦΟΡΙΕΣ	Μένουν χλμ
4.05	0.11	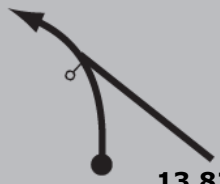 6 13.82		33.44
5.50	1.45	7 12.37		31.99
5.79	0.29	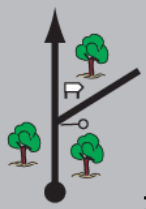 8 12.08		31.70
6.35	0.56	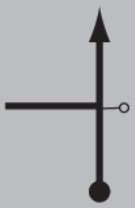 9 11.52		31.14
6.97	0.62	10 10.90		30.52

Σ.Ε.Χ.2/4	ΕΛΕΥΘΕΡΟΧΩΡΙ	ΑΠΟΣΤΑΣΗ	ΣΚΕΛΟΣ 2	ΣΕΛΙΔΑ
Σ.Ε.Χ.3/5	ΡΕΓΓΙΝΙ	37.49 Χλμ	ΔΙΑΔΡΟΜΗ 7	14
Ε.Δ. 2/4	Ελευθεροχώρι 1/2 17.87 Χλμ *(Χώμα)*	Μ.Ω.Τ. 37.49 Χλμ/Ω	ΧΡΟΝΟΣ	01:00

Ολικά χλμ	Μερικά χλμ	ΚΑΤΕΥΘΥΝΣΗ	ΠΛΗΡΟΦΟΡΙΕΣ	Μένουν χλμ
7.47	0.50	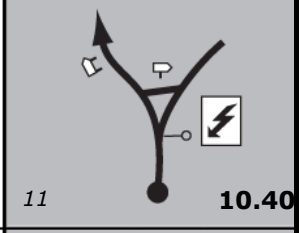	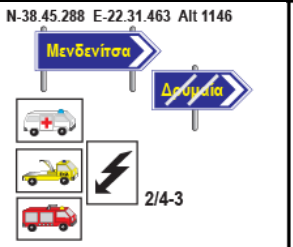	30.02
9.30	1.83	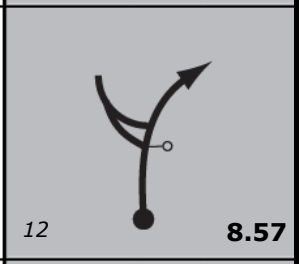		28.19
12.22	2.92	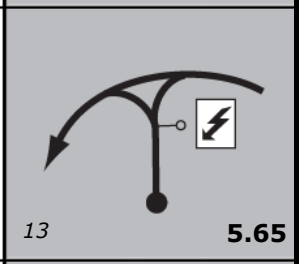	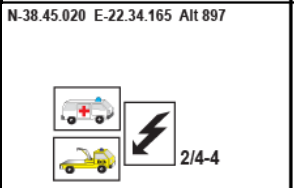	25.27
12.77	0.55	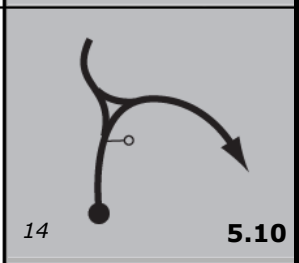		24.72
12.95	0.18	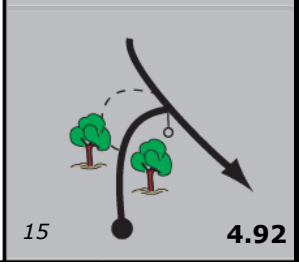		24.54

Σ.Ε.Χ.2/4	ΕΛΕΥΘΕΡΟΧΩΡΙ	ΑΠΟΣΤΑΣΗ	ΣΚΕΛΟΣ 2	ΣΕΛΙΔΑ
Σ.Ε.Χ.3/5	ΡΕΓΓΙΝΙ	37.49 Χλμ	ΔΙΑΔΡΟΜΗ 7	15
Ε.Δ. 2/4	Ελευθεροχώρι 1/2 17.87 Χλμ *(Χώμα)*	Μ.Ω.Τ. 37.49 Χλμ/Ω	ΧΡΟΝΟΣ	01:00

Ολικά χλμ	Μερικά χλμ	ΚΑΤΕΥΘΥΝΣΗ	ΠΛΗΡΟΦΟΡΙΕΣ	Μένουν χλμ
16.73	3.78	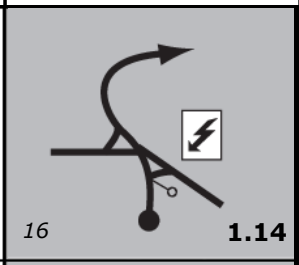	N-38.44.856 E-22.35.784 Alt 667	20.76
17.21	0.48	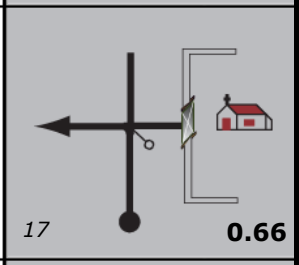		20.28
17.87	0.66	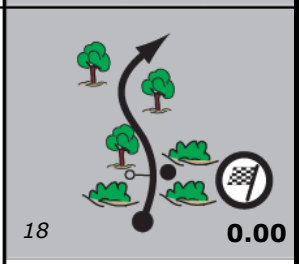	N-38.45.176 E-22.36.209 Alt 604 ΤΕΛΟΣ Ε.Δ. 2/4 Ελευθεροχώρι 1/2	19.62
18.04	0.17		N-38.45.257 E-22.36.250 Alt 585 STOP Ε.Δ. 2/4 Ελευθεροχώρι 1/2 ΑΣΦΑΛΤΟΣ	19.45
18.62	0.58	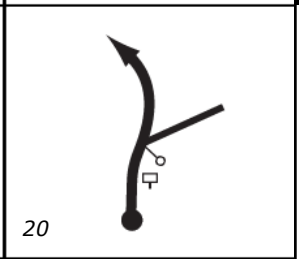		18.87

Σ.Ε.Χ.2/4 ΕΛΕΥΘΕΡΟΧΩΡΙ		ΑΠΟΣΤΑΣΗ	ΣΚΕΛΟΣ 2	ΣΕΛΙΔΑ
Σ.Ε.Χ.3/5 ΡΕΓΓΙΝΙ		37.49 Χλμ	ΔΙΑΔΡΟΜΗ 7	16
Ε.Δ. 2/4	Ελευθεροχώρι 1/2 17.87 Χλμ *(Χώμα)*	Μ.Ω.Τ. 37.49 Χλμ/Ω	ΧΡΟΝΟΣ	01:00

Ολικά χλμ	Μερικά χλμ	ΚΑΤΕΥΘΥΝΣΗ	ΠΛΗΡΟΦΟΡΙΕΣ	Μένουν χλμ
19.18	0.56	21		18.31
19.37	0.19	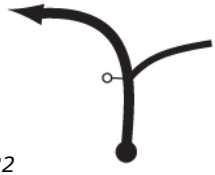 22		18.12
19.49	0.12	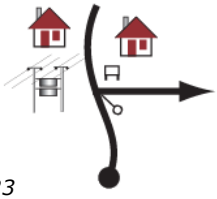 23		18.00
19.63	0.14	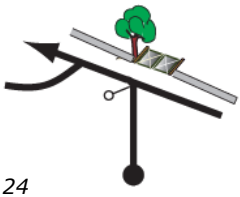 24		17.86
19.74	0.11	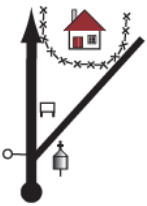 25		17.75

Σ.Ε.Χ.2/4 ΕΛΕΥΘΕΡΟΧΩΡΙ		ΑΠΟΣΤΑΣΗ	ΣΚΕΛΟΣ 2	ΣΕΛΙΔΑ
Σ.Ε.Χ.3/5 ΡΕΓΓΙΝΙ		37.49 Χλμ	ΔΙΑΔΡΟΜΗ 7	17
Ε.Δ. 2/4	Ελευθεροχώρι 1/2 17.87 Χλμ *(Χώμα)*	Μ.Ω.Τ. 37.49 Χλμ/Ω	ΧΡΟΝΟΣ	01:00

Ολικά χλμ	Μερικά χλμ	ΚΑΤΕΥΘΥΝΣΗ	ΠΛΗΡΟΦΟΡΙΕΣ	Μένουν χλμ
21.13	1.39	26		16.36
25.56	4.43	27		11.93
26.02	0.46	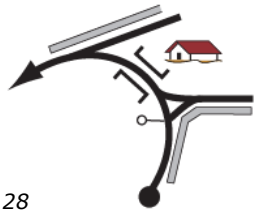 28		11.47
26.13	0.11	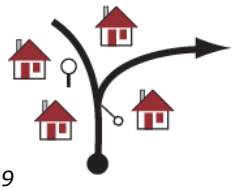 29	ΚΑΘΡΕΦΤΗΣ	11.36
26.26	0.13	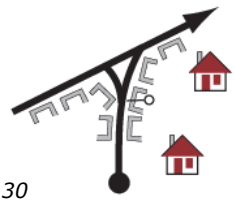 30		11.23

Σ.Ε.Χ.2/4	ΕΛΕΥΘΕΡΟΧΩΡΙ	ΑΠΟΣΤΑΣΗ	ΣΚΕΛΟΣ 2	ΣΕΛΙΔΑ
Σ.Ε.Χ.3/5	ΡΕΓΓΙΝΙ	37.49 Χλμ	ΔΙΑΔΡΟΜΗ 7	18
Ε.Δ. 2/4	Ελευθεροχώρι 1/2 17.87 Χλμ *(Χώμα)*	Μ.Ω.Τ. 37.49 Χλμ/Ω	ΧΡΟΝΟΣ	01:00

Ολικά χλμ	Μερικά χλμ	ΚΑΤΕΥΘΥΝΣΗ	ΠΛΗΡΟΦΟΡΙΕΣ	Μένουν χλμ
29.13	2.87	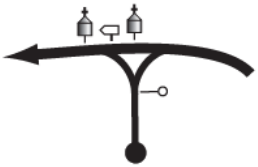 *31*		8.36
32.86	3.73	*32*		4.63
33.16	0.30	*33*		4.33
33.44	0.28	*34*		4.05
33.67	0.23	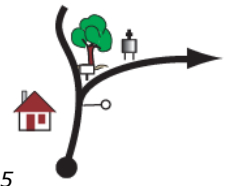 *35*		3.82

Σ.Ε.Χ.2/4	ΕΛΕΥΘΕΡΟΧΩΡΙ	ΑΠΟΣΤΑΣΗ	ΣΚΕΛΟΣ 2	ΣΕΛΙΔΑ
Σ.Ε.Χ.3/5	ΡΕΓΓΙΝΙ	37.49 Χλμ	ΔΙΑΔΡΟΜΗ 7	19
Ε.Δ. 2/4	Ελευθεροχώρι 1/2 17.87 Χλμ *(Χώμα)*	Μ.Ω.Τ. 37.49 Χλμ/Ω	ΧΡΟΝΟΣ	01:00

Ολικά χλμ	Μερικά χλμ	ΚΑΤΕΥΘΥΝΣΗ	ΠΛΗΡΟΦΟΡΙΕΣ	Μένουν χλμ
35.70	2.03	*36*	ΧΩΜΑ	1.79
37.29	1.59	*37*	! BUMP	0.20
37.49	0.20	*38*	N-38.42.499 E-22.45.110 Alt 255 Σ.Ε.Χ 3/5 ΡΕΓΓΙΝΙ 80 m. → Αφετηρία Ε.Δ. 3/5	0.00

Σ.Ε.Χ.3/5	ΡΕΓΓΙΝΙ	ΑΠΟΣΤΑΣΗ	ΣΚΕΛΟΣ 2	ΣΕΛΙΔΑ
Σ.Ε.Χ.3Α	REGROUP IN	65.73 Χλμ	ΔΙΑΔΡΟΜΗ 8	20
Ε.Δ.3/5	Ρεγγίνι-Καρυά 1/2 18.52 Χλμ *(Χώμα)*	Μ.Ω.Τ. 43.82 Χλμ/Ω	ΧΡΟΝΟΣ	01:30

Ολικά χλμ	Μερικά χλμ	ΚΑΤΕΥΘΥΝΣΗ	ΠΛΗΡΟΦΟΡΙΕΣ	Μένουν χλμ
0.00	0.00	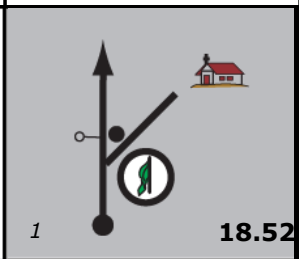 1 18.52	N-38.42.473 E-22.45.173 Alt 248 ΑΦΕΤΗΡΙΑ Ε.Δ. 3/5 Ρεγγίνι-Καρυά 1/2 18.52 km	65.73
1.81	1.81	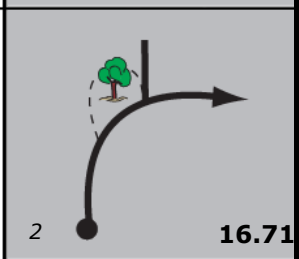 2 16.71		63.92
3.52	1.71	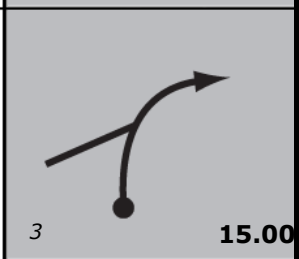 3 15.00		62.21
4.31	0.79	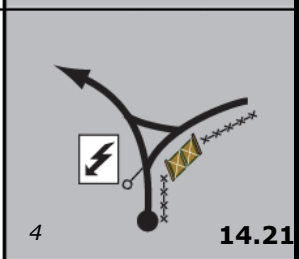 4 14.21	N-38.41.070 E-22.45.878 Alt 563 3/5-1	61.42
5.33	1.02	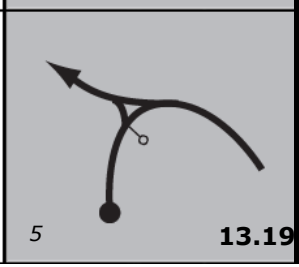 5 13.19		60.40

Σ.Ε.Χ.3/5 ΡΕΓΓΙΝΙ	ΑΠΟΣΤΑΣΗ	ΣΚΕΛΟΣ 2	ΣΕΛΙΔΑ
Σ.Ε.Χ.3Α REGROUP IN	65.73 Χλμ	ΔΙΑΔΡΟΜΗ 8	21
Ε.Δ.3/5 Ρεγγίνι-Καρυά 1/2 18.52 Χλμ *(Χώμα)*	Μ.Ω.Τ. 43.82 Χλμ/Ω	ΧΡΟΝΟΣ	01:30

Ολικά χλμ	Μερικά χλμ	ΚΑΤΕΥΘΥΝΣΗ	ΠΛΗΡΟΦΟΡΙΕΣ	Μένουν χλμ
6.54	1.21	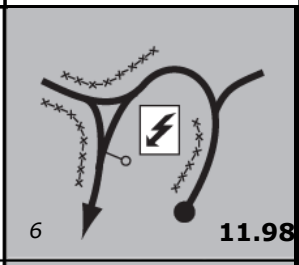	N-38.40.729 E-22.47.224 Alt 560 	59.19
7.69	1.15	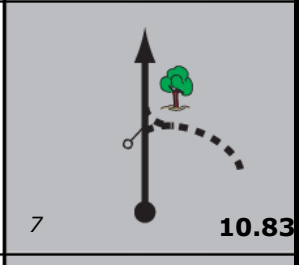		58.04
8.35	0.66	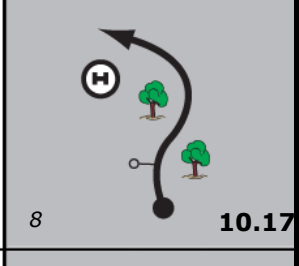	N-38.41.487 E-22.47.583 Alt 553	57.38
9.42	1.07	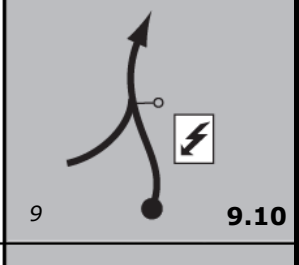	N-38.41.971 E-22.47.680 Alt 511	56.31
9.67	0.25	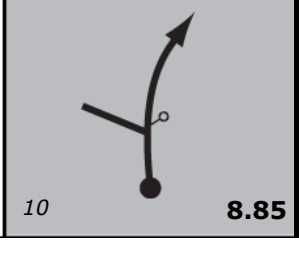		56.06

Σ.Ε.Χ.3/5	ΡΕΓΓΙΝΙ	ΑΠΟΣΤΑΣΗ	ΣΚΕΛΟΣ 2	ΣΕΛΙΔΑ
Σ.Ε.Χ.3Α	REGROUP IN	65.73 Χλμ	ΔΙΑΔΡΟΜΗ 8	22
Ε.Δ.3/5	Ρεγγίνι-Καρυά 1/2 18.52 Χλμ *(Χώμα)*	Μ.Ω.Τ. 43.82 Χλμ/Ω	ΧΡΟΝΟΣ	01:30

Ολικά χλμ	Μερικά χλμ	ΚΑΤΕΥΘΥΝΣΗ	ΠΛΗΡΟΦΟΡΙΕΣ	Μένουν χλμ
10.51	0.84	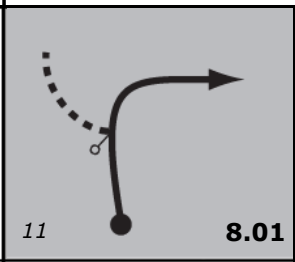 11 8.01		55.22
11.27	0.76	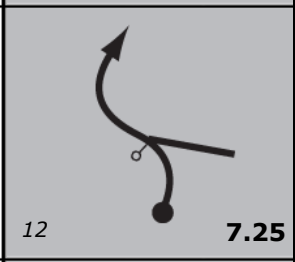 12 7.25		54.46
11.56	0.29	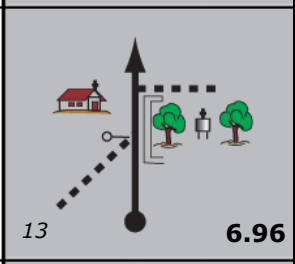 13 6.96	!!	54.17
11.94	0.38	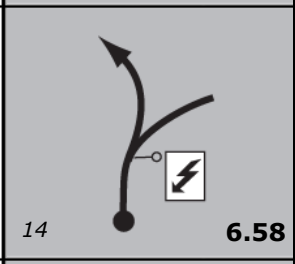 14 6.58	N-38.42.816 E-22.48.541 Alt 548 3/5-4	53.79
12.57	0.63	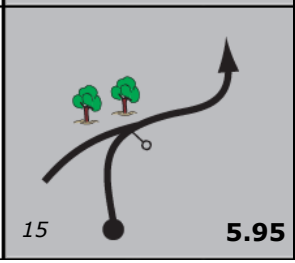 15 5.95		53.16

Σ.Ε.Χ.3/5	ΡΕΓΓΙΝΙ	ΑΠΟΣΤΑΣΗ	ΣΚΕΛΟΣ 2	ΣΕΛΙΔΑ
Σ.Ε.Χ.3Α	REGROUP IN	65.73 Χλμ	ΔΙΑΔΡΟΜΗ 8	23
Ε.Δ.3/5	Ρεγγίνι-Καρυά 1/2 18.52 Χλμ *(Χώμα)*	Μ.Ω.Τ. 43.82 Χλμ/Ω	ΧΡΟΝΟΣ	01:30

Ολικά χλμ	Μερικά χλμ	ΚΑΤΕΥΘΥΝΣΗ	ΠΛΗΡΟΦΟΡΙΕΣ	Μένουν χλμ
13.18	0.61	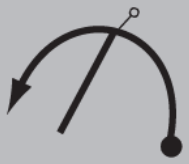 16 5.34		52.55
14.85	1.67	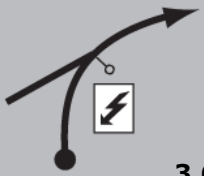 17 3.67	N-38.43.608 E-22.47.597 Alt 632 3/5-5	50.88
16.73	1.88	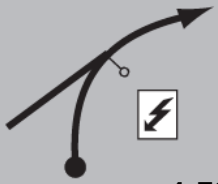 18 1.79	N-38.44.070 E-22.47.291 Alt 743 3/5-6	49.00
17.82	1.09	19 0.70		47.91
18.30	0.48	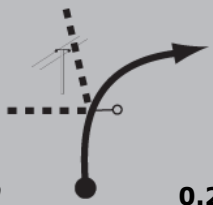 20 0.22		47.43

Σ.Ε.Χ.3/5	ΡΕΓΓΙΝΙ	ΑΠΟΣΤΑΣΗ	ΣΚΕΛΟΣ 2	ΣΕΛΙΔΑ
Σ.Ε.Χ.3Α	REGROUP IN	65.73 Χλμ	ΔΙΑΔΡΟΜΗ 8	24
Ε.Δ.3/5	Ρεγγίνι-Καρυά 1/2 18.52 Χλμ *(Χώμα)*	Μ.Ω.Τ. 43.82 Χλμ/Ω	ΧΡΟΝΟΣ	01:30

Ολικά χλμ	Μερικά χλμ	ΚΑΤΕΥΘΥΝΣΗ	ΠΛΗΡΟΦΟΡΙΕΣ	Μένουν χλμ
18.52	0.22	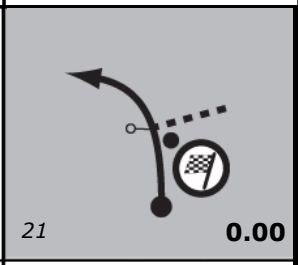	N-38.44.817 E-22.47.210 Alt 757 ΤΕΛΟΣ Ε.Δ. 3/5 Ρεγγίνι-Καρυά 1/2	47.21
18.81	0.29	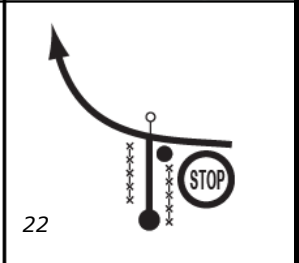	N-38.44.956 E-22.47.139 Alt 746 STOP Ε.Δ. 3/5 Ρεγγίνι-Καρυά 1/2	46.92
18.92	0.11	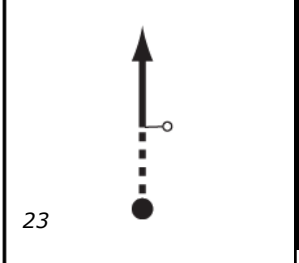	ΧΩΡΙΟ ΚΑΡΥΑ ΧΑΜΗΛΗ ΤΑΧΥΤΗΤΑ ΑΣΦΑΛΤΟΣ	46.81
19.00	0.08	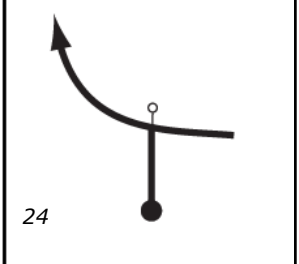		46.73
19.08	0.08	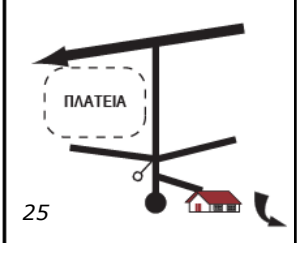		46.65
				Next 0.08

Σ.Ε.Χ.3/5 ΡΕΓΓΙΝΙ		ΑΠΟΣΤΑΣΗ	ΣΚΕΛΟΣ 2	ΣΕΛΙΔΑ
Σ.Ε.Χ.3Α REGROUP IN		65.73 Χλμ	ΔΙΑΔΡΟΜΗ 8	25
Ε.Δ.3/5	Ρεγγίνι-Καρυά 1/2 18.52 Χλμ *(Χώμα)*	Μ.Ω.Τ. 43.82 Χλμ/Ω	ΧΡΟΝΟΣ	01:30

Ολικά χλμ	Μερικά χλμ	ΚΑΤΕΥΘΥΝΣΗ	ΠΛΗΡΟΦΟΡΙΕΣ	Μένουν χλμ
19.16	0.08	26		46.57
29.09	9.93	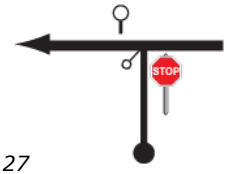 27	!! ΠΡΟΣΟΧΗ ! ΕΙΣΟΔΟΣ ΣΕ ΚΕΝΤΡΙΚΟ ΔΡΟΜΟ	36.64
29.71	0.62	28		36.02
29.92	0.21	29		35.81
30.21	0.29	30		35.52

Σ.Ε.Χ.3/5	ΡΕΓΓΙΝΙ	ΑΠΟΣΤΑΣΗ	ΣΚΕΛΟΣ 2	ΣΕΛΙΔΑ
Σ.Ε.Χ.3Α	REGROUP IN	65.73 Χλμ	ΔΙΑΔΡΟΜΗ 8	26
Ε.Δ.3/5	Ρεγγίνι-Καρυά 1/2 18.52 Χλμ *(Χώμα)*	Μ.Ω.Τ. 43.82 Χλμ/Ω	ΧΡΟΝΟΣ	01:30

Ολικά χλμ	Μερικά χλμ	ΚΑΤΕΥΘΥΝΣΗ	ΠΛΗΡΟΦΟΡΙΕΣ	Μένουν χλμ
34.52	4.31	31		31.21
35.20	0.68	32		30.53
38.50	3.30	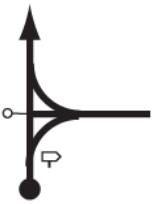 33		27.23
40.42	1.92	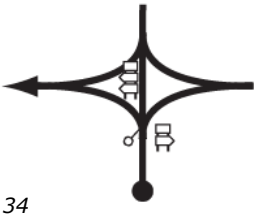 34		25.31
40.51	0.09	35		25.22

Σ.Ε.Χ.3/5	ΡΕΓΓΙΝΙ	ΑΠΟΣΤΑΣΗ	ΣΚΕΛΟΣ 2	ΣΕΛΙΔΑ
Σ.Ε.Χ.3Α	REGROUP IN	65.73 Χλμ	ΔΙΑΔΡΟΜΗ 8	27
Ε.Δ.3/5	Ρεγγίνι-Καρυά 1/2 18.52 Χλμ *(Χώμα)*	Μ.Ω.Τ. 43.82 Χλμ/Ω	ΧΡΟΝΟΣ	01:30

Ολικά χλμ	Μερικά χλμ	ΚΑΤΕΥΘΥΝΣΗ	ΠΛΗΡΟΦΟΡΙΕΣ	Μένουν χλμ
41.28	0.77	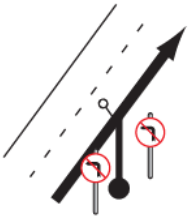 36	ΠΡΟΣΟΧΗ ! ΕΙΣΟΔΟΣ ΣΤΗΝ ΕΘΝΙΚΗ ΟΔΟ	24.45
53.12	11.84	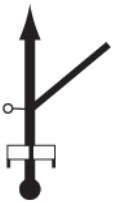 37		12.61
62.77	9.65	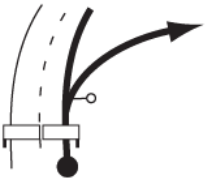 38	ΕΞΟΔΟΣ ΑΠΟ ΕΘΝΙΚΗ ΟΔΟ	2.96
63.92	1.15	39		1.81
64.29	0.37	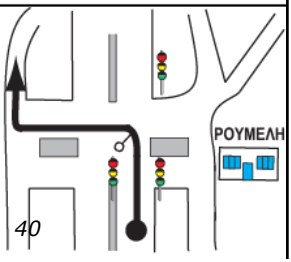 40		1.44

Σ.Ε.Χ.3/5	ΡΕΓΓΙΝΙ	ΑΠΟΣΤΑΣΗ	ΣΚΕΛΟΣ 2	ΣΕΛΙΔΑ
Σ.Ε.Χ.3Α	REGROUP IN	65.73 Χλμ	ΔΙΑΔΡΟΜΗ 8	28
Ε.Δ.3/5	Ρεγγίνι-Καρυά 1/2 18.52 Χλμ *(Χώμα)*	Μ.Ω.Τ. 43.82 Χλμ/Ω	ΧΡΟΝΟΣ	01:30

Ολικά χλμ	Μερικά χλμ	ΚΑΤΕΥΘΥΝΣΗ	ΠΛΗΡΟΦΟΡΙΕΣ	Μένουν χλμ
64.70	0.41	41		1.03
65.33	0.63	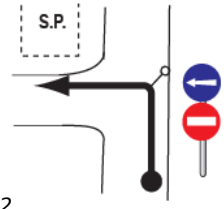 42		0.40
65.56	0.23	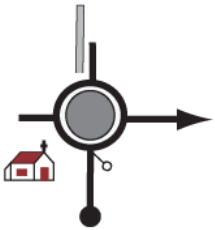 43	ΜΕΤΑ ΤΟ ΤΕΛΟΣ ΤΗΣ 5ης ΕΙΔΙΚΗΣ ΑΠΟ ΑΥΤΟ ΤΟ ΣΗΜΕΙΟ ΑΚΟΛΟΥΘΗΣΤΕ ΤΟ ROAD BOOK ΣΕΛΙΔΑ 31 BOX 43	0.17
65.59	0.03	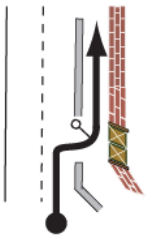 44		0.14
65.73	0.14	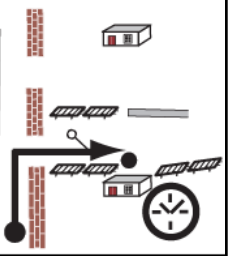 45	N-38.53.422 E-22.26.926 Alt 38 Σ.Ε.Χ 3Α Regroup In (ΛΑΜΙΑ)	0.00

Σ.Ε.Χ.3Α	REGROUP IN	ΑΠΟΣΤΑΣΗ	ΣΚΕΛΟΣ 2	ΣΕΛΙΔΑ
Σ.Ε.Χ.3Β	REGROUP OUT/SERVICE Γ IN	-	ΔΙΑΔΡΟΜΗ 9	29
		Μ.Ω.Τ. -	ΧΡΟΝΟΣ	00:20

Ολικά χλμ	Μερικά χλμ	ΚΑΤΕΥΘΥΝΣΗ	ΠΛΗΡΟΦΟΡΙΕΣ	Μένουν χλμ
		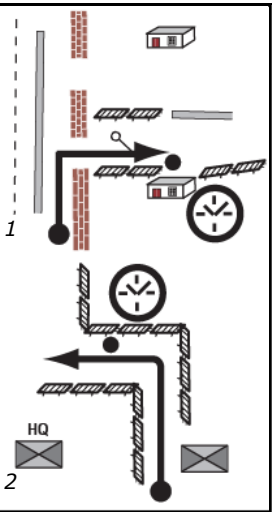	N-38.53.422 E-22.26.926 Alt 38 REGROUP 20' Σ.Ε.Χ 3Α Regroup In N-38.53.422 E-22.26.926 Alt 38 Σ.Ε.Χ 3Β Regroup Out Service Γ In	

Σ.Ε.Χ.3Β	REGROUP OUT/SERVICE Γ IN	ΑΠΟΣΤΑΣΗ	ΣΚΕΛΟΣ 2	ΣΕΛΙΔΑ
Σ.Ε.Χ.3Γ	SERVICE Γ OUT	-	ΔΙΑΔΡΟΜΗ 10	30
		Μ.Ω.Τ. -	ΧΡΟΝΟΣ	00:30

Ολικά χλμ	Μερικά χλμ	ΚΑΤΕΥΘΥΝΣΗ	ΠΛΗΡΟΦΟΡΙΕΣ	Μένουν χλμ
		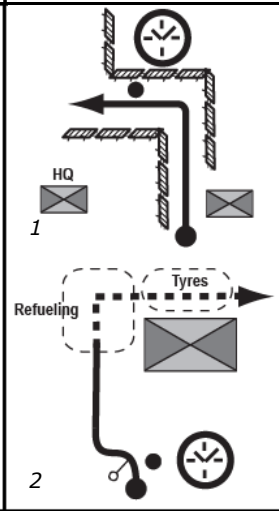	N-38.53.422 E-22.26.926 Alt 38 SERVICE 30' Σ.Ε.Χ 3Β Regroup Out Service Γ In N-38.53.422 E-22.26.926 Alt 38 Σ.Ε.Χ 3Γ Service Γ Out	

Σ.Ε.Χ.5	ΡΕΓΓΙΝΙ	ΑΠΟΣΤΑΣΗ	ΣΚΕΛΟΣ 2	ΣΕΛΙΔΑ
Σ.Ε.Χ.5Α	ΤΕΡΜΑΤΙΣΜΟΣ	66.01 Χλμ	ΔΙΑΔΡΟΜΗ 11	31
Ε.Δ. 5	Ρεγγίνι-Καρυά 2 18.52 Χλμ *(Χώμα)*	Μ.Ω.Τ. 44.01 Χλμ/Ω	ΧΡΟΝΟΣ	01:30

Ολικά χλμ	Μερικά χλμ	ΚΑΤΕΥΘΥΝΣΗ	ΠΛΗΡΟΦΟΡΙΕΣ	Μένουν χλμ
65.56	0.23	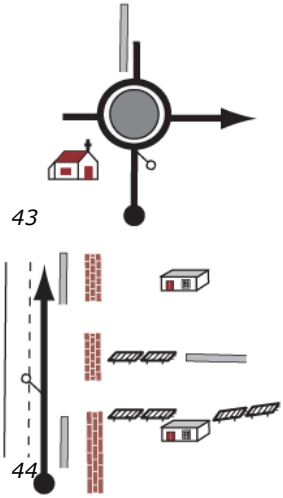		0.45
65.70	0.14			0.31
66.01	0.31	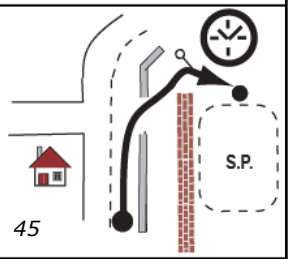	N-38.53.422 E-22.26.926 Alt 38	0.00